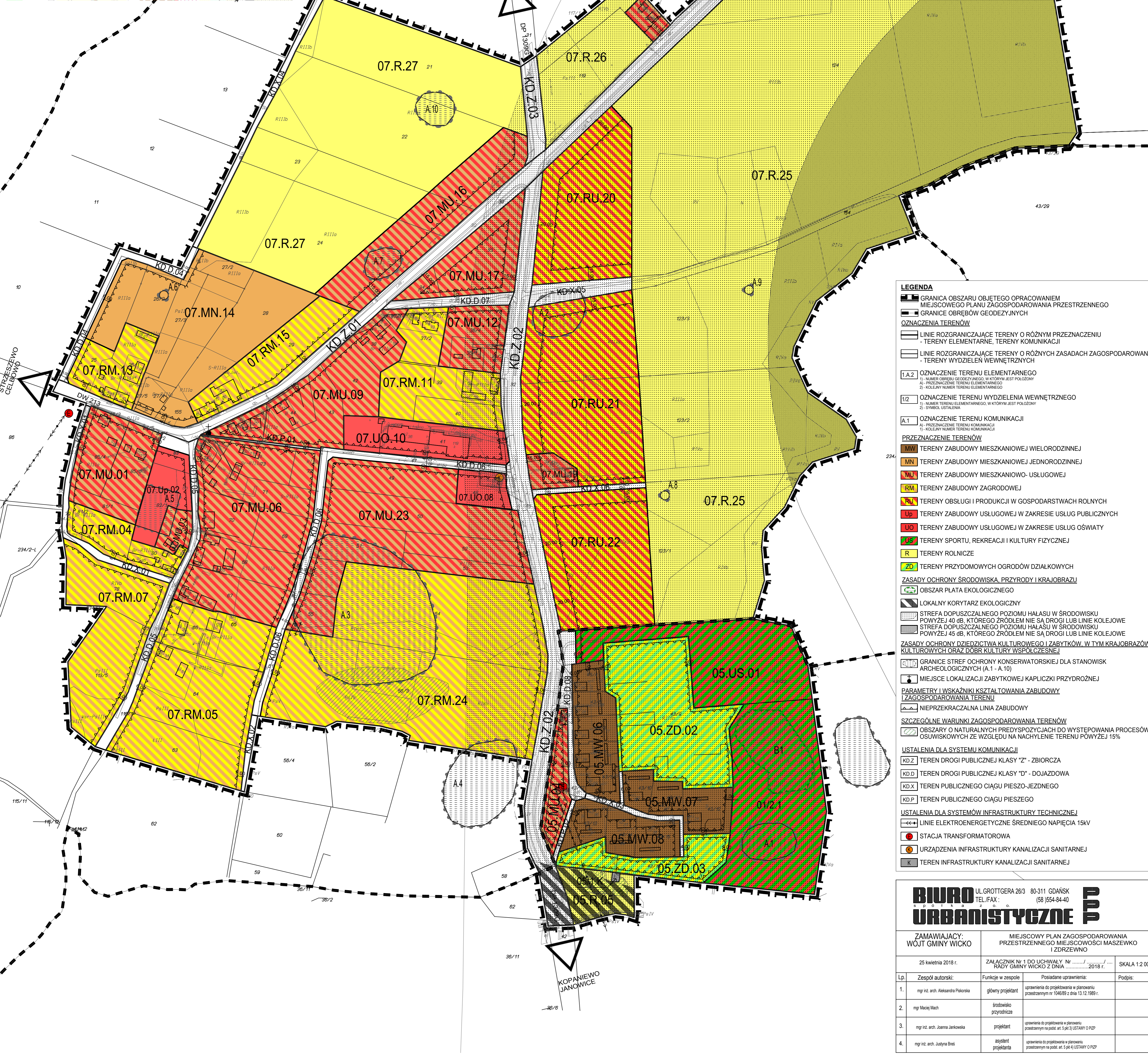
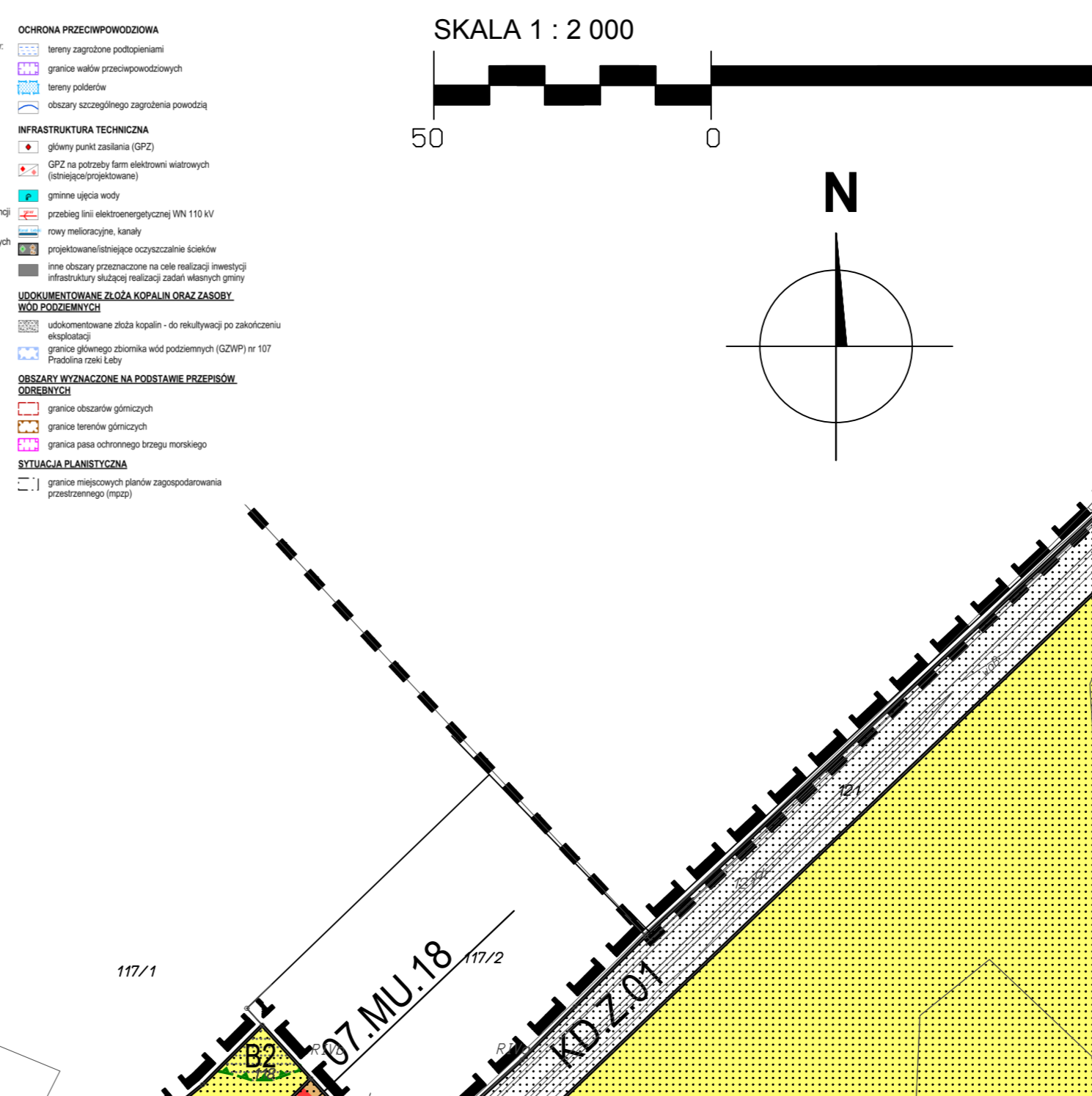
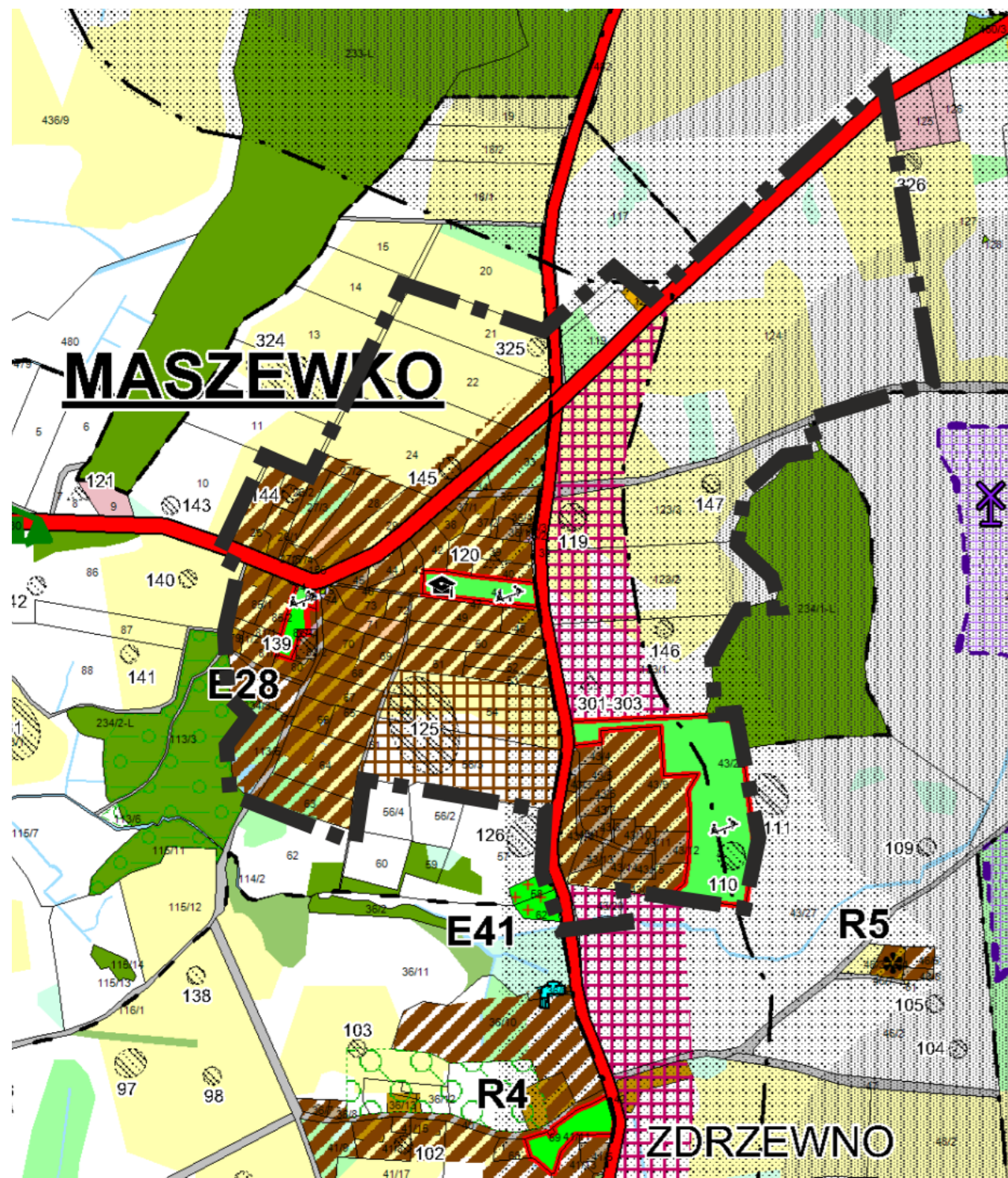


MIEJSCOWY PLAN ZAGOSPODAROWANIA PRZESTRZENNEGO MIEJSCOWOŚCI MASZEWKO I ZDRZEWNO

Załącznik Nr 1 do Uchwały Nr...../...../..... Rady Gminy Wicko z dnia.....

RYSUNEK MIEJSCOWEGO PLANU ZAGOSPODAROWANIA PRZESTRZENNEGO SPORZĄDZONO Z WYKORZYSTANIEM URZĘDOWEJ KOPII MAPY ZASADNICZEJ, WYDANEJ Z PAŃSTWOWEGO ZASOBU GEODEZYJNEGO I KARTOGRAFICZNEGO - LICENCJA STAROSTY LĘBORSKIEGO Nr Z DNIA02-2018

WYRYS ZE STUDIUM UWARUNKOWAŃ I KIERUNKÓW ZAGOSPODAROWANIA PRZESTRZENNEGO GMINY WICKO W SKALI 1:10 000



LEGENDA

- GRANICA OBSZARU OBJĘTEGO OPRACOWANIEM MIEJSCOWEGO PLANU ZAGOSPODAROWANIA PRZESTRZENNEGO
- GRANICE OBRĘBÓW GEODEZYJNYCH
- LINE ROZGRANICZAJĄCE TERENY O RÓŻNYM PRZEZNACZENIU - TERENY ELEMENTARNE, TERENY KOMUNIKACJI
- LINE ROZGRANICZAJĄCE TERENY O RÓŻNYCH ZASADACH ZAGOSPODAROWANIA - TERENY WYDZIELEN WEWNĘTRZNYCH
- OZNACZENIE TERENU ELEMENTARNEGO
 - 1 - NUMER OBSZARU ELEMENTARNEGO, W TYM OPISY JEJ PŁOCHY
 - A - PRZEZNACZENIE TERENU ELEMENTARNEGO
 - 1 - KOLEJNY NUMER TERENU ELEMENTARNEGO
- OZNACZENIE TERENU WYDZIELENIA WEWNĘTRZNEGO
 - 1 - NUMER TERENU WYDZIELENIA, W TYM OPIS JEJ PŁOCHY
 - 2 - SYMBOL USTALENIA
- OZNACZENIE TERENU KOMUNIKACJI
 - A - PRZEZNACZENIE TERENU KOMUNIKACJI
 - 1 - KOLEJNY NUMER TERENU KOMUNIKACJI
- PRZEZNACZENIE TERENÓW
 - MW - TERENY ZABUDOWY MIESZKANIOWEJ WIEŁORODZINNEJ
 - MN - TERENY ZABUDOWY MIESZKANIOWEJ JEDNORODZINNEJ
 - MU - TERENY ZABUDOWY MIESZKANIOWO-USŁUGOWEJ
 - RM - TERENY ZABUDOWY ZAGRODOWEJ
 - RU - TERENY OBSŁUGI I PRODUKCJI W GOSPODARSTWACH ROLNYCH
 - US - TERENY ZABUDOWY USŁUGOWEJ W ZAKRESIE USŁUG PUBLICZNYCH
 - UO - TERENY ZABUDOWY USŁUGOWEJ W ZAKRESIE USŁUG OŚWIATY
 - US - TERENY SPORTU, REKREACJI I KULTURY FIZYCZNEJ
 - R - TERENY ROLNICZE
 - ZD - TERENY PRZYDOMOWYCH OGRODÓW DZIAŁKOWYCH
- ZASADY OCHRONY ŚRODOWISKA, PRZYRODY I KRAJOBRAZU
 - 1 - OBSZAR PLATA EKOLOGICZNEGO
 - 2 - LOKALNY KORYTARZ EKOLOGICZNY
 - 3 - STREFA DOPUSZCZALNEGO POZIOMU HALASU W ŚRODOWISKU POWYŻEJ 40 dB, KTÓREGO ŹRÓDŁEM NIE SA DROGI LUB LINIE KOLEJOWE
 - 4 - STREFA DOPUSZCZALNEGO POZIOMU HALASU W ŚRODOWISKU POWYŻEJ 45 dB, KTÓREGO ŹRÓDŁEM NIE SA DROGI LUB LINIE KOLEJOWE
- ZASADY OCHRONY DZIEDZICTWA KULTUROWEGO I ZABYTKÓW, W TYM KRAJOBRAZÓW KULTUROWYCH ORAZ DÓBR KULTURY WSPÓŁCZESNEJ
 - 1 - GRANICE STREF OCHRONY KONSERWATORSKIEJ DLA STANOWISK ARCHEOLOGICZNYCH (A 1 - A 10)
 - 2 - MIEJSCA LOKALIZACJI ZABYTKOWEJ KAPLICZKI PRZYRODNEJ
- PARAMETRY I WSKAZNIKI KSZTAŁTOWANIA ZABUDOWY I ZAGOSPODAROWANIA TERENU
 - 1 - NIEPRZERWANA LINIA ZABUDOWY
- SZCZEGÓLNE WARUNKI ZAGOSPODAROWANIA TERENÓW
 - 1 - OBSZARY O NATURALNYCH PREDYSPOZYCJACH DO WYSTĘPIWANIA PROCESÓW OSWIKOWYCH ZE WZGLĘDU NA NACHYLENIE TERENU POWYŻEJ 15%
- USTALENIA DLA SYSTEMU KOMUNIKACJI
 - KD.Z - TEREN DROGI PUBLICZNEJ KLASY "Z" - ZBIORCZA
 - KD.D - TEREN DROGI PUBLICZNEJ KLASY "D" - DOJAZDOWA
 - KD.X - TEREN PUBLICZNEGO CIĄGU PIESZO-JEZDNEGO
 - KD.P - TEREN PUBLICZNEGO CIĄGU PIESZEGO
- USTALENIA DLA SYSTEMÓW INFRASTRUKTURY TECHNICZNEJ
 - 1 - LINIE ELEKTROENERGETYCZNE ŚREDNIEGO NAPIĘCIA 15kV
 - 2 - STACJA TRANSFORMATOROWA
 - 3 - URZĄDZENIA INFRASTRUKTURY KANALIZACJI SANITARNEJ
 - 4 - TEREN INFRASTRUKTURY KANALIZACJI SANITARNEJ

BIURO URBANISTYCZNE
UL. GROTTGERA 26/3 80-311 GDAŃSK
TEL./FAX: (58) 1554-94-40

ZAMAWIAJĄCY: WÓJT GMINY WICKO		MIEJSCOWY PLAN ZAGOSPODAROWANIA PRZESTRZENNEGO MIEJSCOWOŚCI MASZEWKO I ZDRZEWNO	
25 kwietnia 2018 r.		ZAŁĄCZNIK NR 1 DO UCHWAŁY NR...../...../..... RADY GMINY WICKO Z DNIA 2018 r.	
Skala: 1:2000			
Lp	Zespół autorski	Funkcje w zespole	Posadzone uprawnienia
1.	mgr inż. arch. Aleksandra Palaska	główny projektant	uprawnienia do projektowania w planowaniu przestrzennym nr 1046/89 z dnia 13.12.1989 r.
2.	mgr Maciej Mach	środowisko przyrodnicze	
3.	mgr inż. arch. Joanna Jankowska	projektant	uprawnienia do projektowania w planowaniu przestrzennym nr 524/13 USTAWY O PZP
4.	mgr inż. arch. Justyna Brak	asystent projektanta	uprawnienia do projektowania w planowaniu przestrzennym nr 524/13 USTAWY O PZP